



Mapa referencyjna



Pomiary

Długość: **1219 m**
Powierzchnia: **8.8257 ha**


- Linia
- Powierzchnia
- Punkty

47.1

Bufor[m]

- ▶ Powiększenia
- ▶ Szukaj
- ▶ Lokalizacja współrzędnej
- ▶ GML / WFS / DXF

° ' " N: 52° 19' 51.82" E: 18° 8' 44.77"
2000 X: 5799744.19 Y: 6509936.31



Informacja o obiektach

Województwo : wielkopolskie

Powiat : koniński

Jednostka ewidencyjna : KAZIMIERZ BISKUPI

Nazwa obrębu : NIEŚWIASTÓW

Numer obrębu : 0013

INFORMACJA O DZIAŁCE





z dnia: 04-01-2024

Jednostka rejestrowa : G.278

Grupa rejestrowa : 2

Nr działki	Położenie działki	Klasoużytki		Pow. działki[ha]
323		Oznaczenie	Pow.	1,7300
Id działki : 301003_2.0013.323		dr	1,7300	

Pokaż/ukryj wybrane dane EGiB aktualizowane do dnia 31 lipca 2021r.

Zakoloruj:     Usuń zaznaczenia

Wydruk ciągły

Wydruk z podziałem na strony